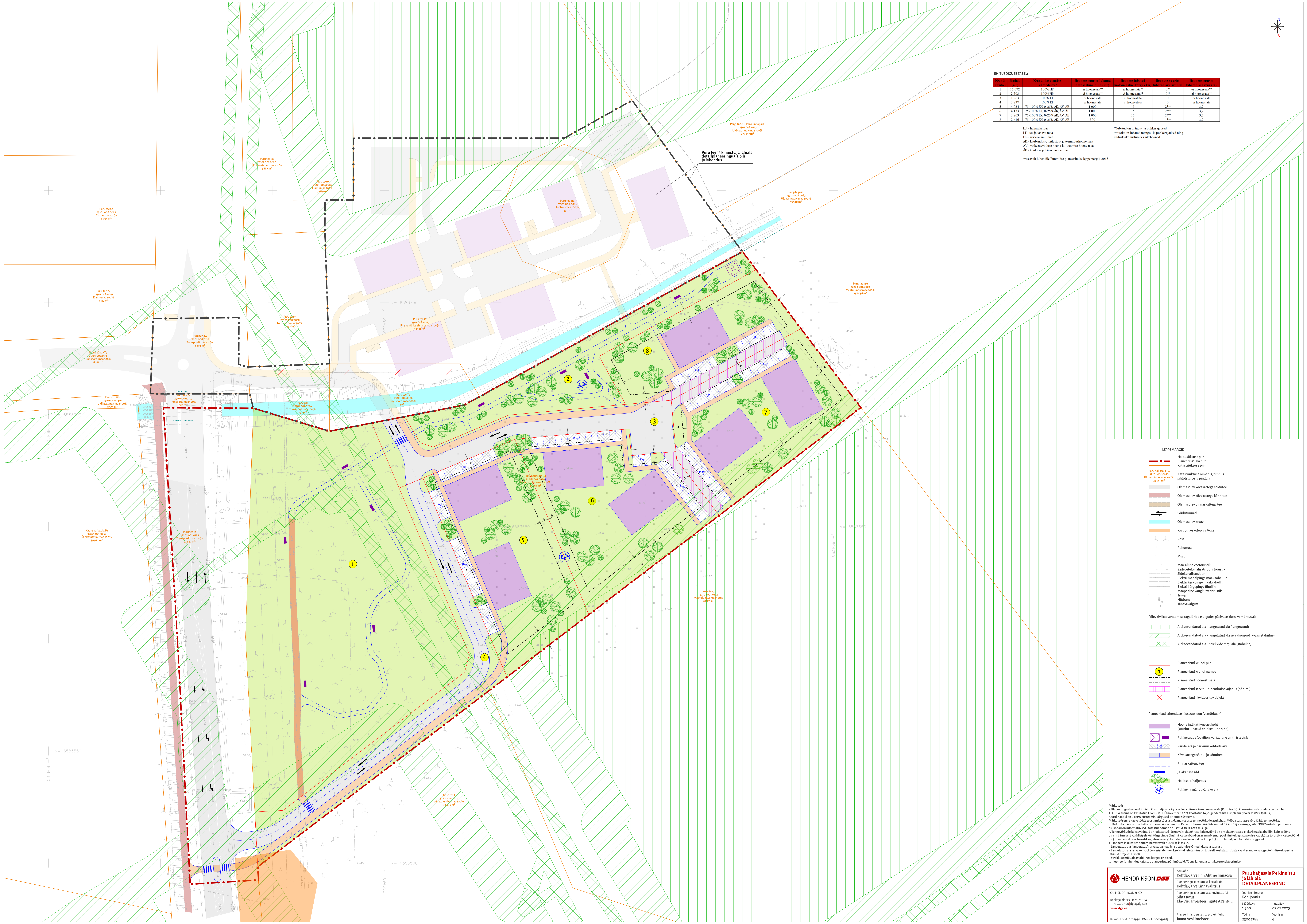
[illegible]















HP - hajasala maa
 IT - tee ja tänav maa
 IK - korterelamu maa
 AK - kaubandus-, teinduste- ja teenindushoone maa
 AV - väikeettevõtte hoone ja -koostamise hoone maa
 AB - kontori- ja büroohoone maa

^alubatud on mängu- ja puhkerajatised
^blisaks on lubatud mängu- ja puhkerajatised ning
 chitusskoobustusteta väikehooned



*vastavalt juhendile Ruumalise planeerimise leppemärgid 2013








LEPPEMÄRGID:









-  Punhi hõltsala püsiõli 0W/50
katsustõhke pindala
33 965 m²
 -  Katsustõhke pindala, tunnus, tunnus
sõltuvuse ja pindala
 -  Olemasolev kõvakattega sõidutee
 -  Olemasolev kõvakattega kõnnitee
 -  Olemasolev pinnakattega tee
 -  Sõidusuund
 -  Olemasolev kraav
 -  Karapute koloonia Wogt
 -  Viisa
 -  Rohumaa
 -  Muru
 -  Maalune veerustik
 -  Sadetevastekaitseks isturistik
 -  Kanaliseerimine
 -  Elektri maadlamine maakaabelini
 -  Elektri läbepõlme õhulin
 -  Maapealne kaugekõrge torustik
 -  Truu
 -  Hüdrant
 -  Tänavavalgusti

Põlevikvi kaevandamise tagajärjed (sulgudes püsivuse klass, vt märkus 4):

- | | |
|---|--|
| | Altkaevandatud ala - langetatud ala (langetatud) |
|  | Altkaevandatud ala - langetatud ala servakonsool (kvaasistabiilne) |
|  | Altkaevandatud ala - strekkide mõjujala (stabiilne) |

- | | |
|---|--|
|  | Planeeritud krundi piir |
|  | Planeeritud krundi number |
|  | Planeeritud hoonestusala |
|  | Planeeritud servituudi seadmise vajadus (põhim.) |
|  | Planeeritud likvideeritav objekt |

Planeeritud lahenduse illustratsioon (vt märkus 5):

- | | |
|---|--|
|  | Hoone indikatiivne asukoht (suurim lubatud ehitisealune pind) |
|  | Puhkerajatis (paviljon, varjualune vmt); lütepink |
|  | Parkla ala ja parkimiskohtade arv |
|  | Kõvakattega sõidu- ja kõnnitee |
|  | Pinnaskattega tee |
|  | Jalakäijate sild |
|  | Haltjasala/haltjastus |
|  | Puhke- ja mänguväljakua ala |

[illegible]

| | | |
|---|--|--|
|  HENDRIKSON DGE | Aasikult Kahtlõka-Järve linna Ahtme linnaosa Planeeringu koostamine korraldaja Kohtla-Järve Linnavalitsus | Puru haljajalala P4 kinnistu ja lähiala DETALPLANEERING |
| OÜ HENDRIKSON & TADU Revala plats 1 / Kesklinna +372 7459 8000 / dge@dge.ee www.dge.ee | Planeeringu koostamisele hanteldud alik Sihtasutus Ida-Viru Investeeringute Agentuur | Joonise nimetus Põhijoonis Mõõtkiara 1:500 Töö nr 23004788 |
| Registrikood 10269591 / KMR EÜ00039283 | Planeeringu spetsialist / projektijuhid Jaana Veskimeister | Kuupäev 07.01.2025 Joonis nr 4 |